移動図書館車たんぽぽ号
大野コース停車場所案内

移動図書館車たんぽぽ号は、はつかいち市民大野図書館（大野５区）を起点に地域を巡回しています。（毎月第１・３金曜日）

・午前中：①～④（西方面、７～10 区）
・午　後：⑤～⑪（東方面、１～２区）

※停車場所の地図は、国土地理院（http://www.gsi.go.jp/）の地理院地図を加工しています。（平成３０年１２月現在）

① 塩屋二丁目　10:10～10:25

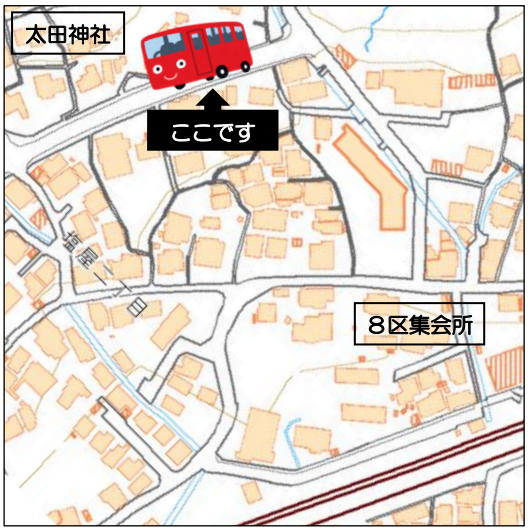

８区集会所から山側へ、太田神社下

② 八坂一丁目　10:35～10:50

１０区、八坂一丁目団地内

③ 鳴川（八坂神社下）11:00～11:15

10 区、八坂神社下

④ 梅原市営住宅 11:25～11:40

７区、いもせハイツ前

⑤ 対厳山集会所　13:10～13:25

２区、対厳山集会所前、山側公園内

⑥　対厳山一丁目　13:30～13:45

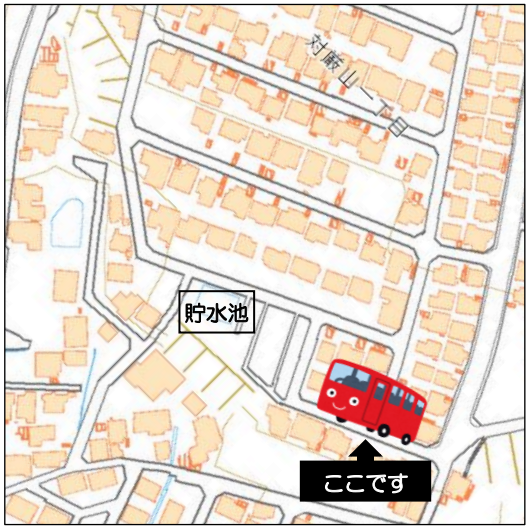

２区、対厳山一丁目団地内

⑦　青葉台集会所　13:50～14:05

２区、青葉台集会所敷地内

⑧　大野東市民センター　14:10～14:25

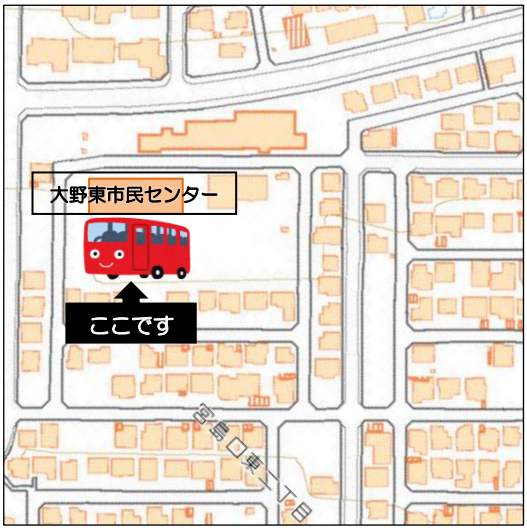

１区、大野東市民センター駐車場内

⑨　宮島口上一丁目　14:35～14:50

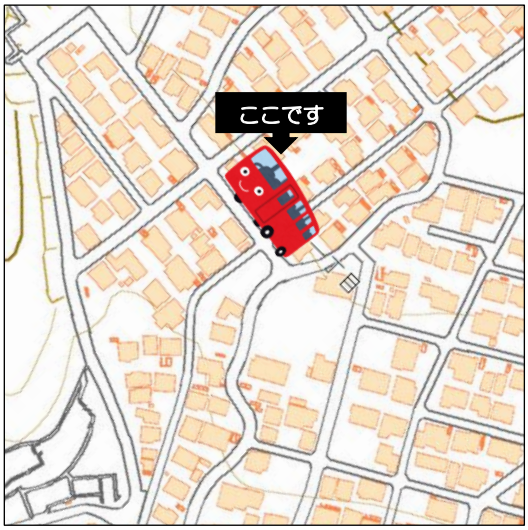

１区、宮島口上一丁目団地内

⑩　１区集会所　15:00～15:15

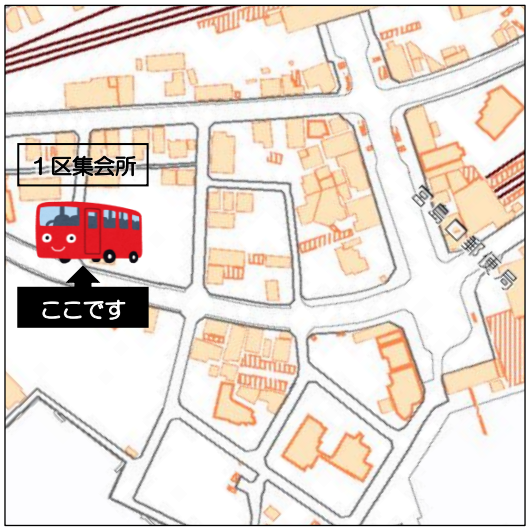

１区集会所（跡地）敷地内

⑪　２区集会所　15:25～15:40

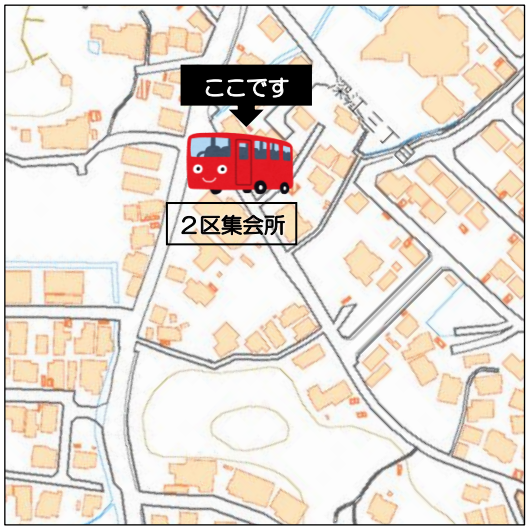

２区集会所敷地内

※この地図は、国土地理院長の承認を得て、同院発行の電子地形図（タイル）を複製したものである。（承認番号　平３０情複、第９０３号）
※承認を得て作成した複製品を第三者がさらに複製する場合には、国土地理院長の承認が必要です。